

Условные обозначения:




- Граница элемента планировочной структуры
- Зоны охраны объектов культурного наследия**
- Граница исторического поселения
- Граница территории объектов археологического наследия
- Исторически ценные градоформирующие объекты
- Здания исторической застройки (искаженные)
- Здания современной застройки (диссонирующие)

Примечания:

1. Квартал расположен в границе территории исторического поселения федерального значения город Кострома Костромской области.
2. Квартал расположен в границах территории объектов археологического наследия.
3. Разрабатываемая территория является частью объекта культурного наследия федерального значения «Участок культурного слоя города между Еленинской, Калиновской, Марьинской улицами и вспольем», XVIII-XIX вв.
4. Квартал расположен вне зон охраны памятников истории и культуры города Костромы, утвержденных постановлением главы администрации Костромской области № 837 от 19 декабря 1997 года.
5. Защитные зоны объектов культурного наследия на разрабатываемую территорию не распространяются.

Схема границ территорий объектов культурного наследия. М 1:10 000.



						ППТ			
						Проект планировки территории, ограниченной улицами Ленина, Калиновской, Маяковского			
Изм.	Кол.	Лист	№ док.	Подпись	Дата	Материалы по обоснованию проекта планировки территории	Стадия	Лист	Листов
Разработал		Смирнова					ПП	5	
ГАП		Пехтерева				Схема границ территорий объектов культурного наследия. М 1:10 000.	ООО "ПЕРСПЕКТИВА" г. Кострома Свидетельство СРО № П-021-28082009		
Н. контроль		Смирнова							
ГИП		Иванов		